

INFORME DE MONITOREO DE MEDIOS*

Fecha: 06/01/2024

Semananº01

Coordinación de Vigilancia Epidemiológica

*Vigilancia basada en eventos de interés epidemiológico mediante el monitoreo de medios abiertos de comunicación locales y nacionales.

Reporte de eventos:

Amenaza	Tema	Medio	Fecha	Resumen	Liga	Prioridad	Verificación
Violencia	Se prevé aumento de violencia	El Sol de Cuernavaca	06 enero 2024	El presidente de la Red Nacional de Consejos Ciudadanos de Seguridad en Morelos , Rafael Rueda Moncalián consideró que las próximas elecciones de 2024 pueden provocar un aumento de violencia en el estado, pues existe la posibilidad de que grupos criminales busquen financiar las campañas políticas para imponer a sus propios candidatos.	https://www.elsoldecuernavaca.com.mx/policiaca/elecciones-2024-advierten-sobre-aumento-de-violencia-en-morelos-por-proceso-electoral-11239757.html	Bajo	Ratificado
Biológico	Multas por tirar basura en la calle	El Sol de Cuernavaca	05 enero 2024	Al menos 15 personas fueron multadas por la Secretaría de Desarrollo Sustentable y Servicios Públicos del Ayuntamiento de Cuernavaca por dejar basura en vía pública, situación que prevalece en el municipio, por lo que se reforzarán los operativos, informó el titular de la dependencia, Israel Albavera Vázquez.	https://www.elsoldecuernavaca.com.mx/local/de-cuanto-son-las-multas-por-tirar-basura-en-la-calle-11242657.html	Bajo	Ratificado
Biológico	Muertes maternas en Morelos	Diario de Morelos	06 enero 2024	Respecto a Morelos, la DGE reportó que hubo nueve defunciones maternas, seis casos en los Servicios de Salud, dos casos en el IMSS y uno en el ISSSTE.	https://www.diariodemorelos.com/noticias/tiene-morelos-9-muertes-maternas	Bajo	Ratificado
Biológico	Vacunación vs influenza	Diario de Morelos	06 enero 2024	En esta temporada de frío, Servicios de Salud de Morelos (SSM) recalcó el llamado a madres, padres de familia y/o tutores para aplicar la vacuna contra la influenza a menores de edad, en cualquier centro de salud.	https://www.diariodemorelos.com/noticias/recuerdan-vacunar-menores-contra-influenza	Bajo	Ratificado
Biológico	Prevén predominio de dengue para el 2024	Diario de Morelos	06 enero 2024	La Dirección General de Epidemiología (DGE), de la Secretaría de Salud Federal informó que al terminar 2023 se confirmaron 34 muertes por dengue en Morelos, pero hay 58 casos más que están en estudio.	https://www.diariodemorelos.com/noticias/prev-n-que-en-2024-predomine-el-dengue	Bajo	Ratificado
Biológico	Casos acumulados de dengue en Morelos	La Unión	06 enero 2024	Las defunciones a la semana epidemiológica número 52 suman 34, lo que representa un importante incremento ya que al mismo periodo del 2022 se contabilizaron sólo siete por dicha causa.	https://www.launion.com.mx/morelos/avances/noticias/241851-cuatro-mil-316-casos-confirmados-de-dengue-en-morelos.html	Bajo	Ratificado



<http://ssm.gob.mx>



Servicios de Salud Morelos



@MorelosSalud

Callejón Borda N°3 Col. Centro C.P. 62000
Teléfono (777) 312 62 31 / 314 33 36 ext. 222

**Calle Gómez Azcárate No. 205, Col. Lomas de la Selva
C.P. 62270, Cuernavaca, Morelos. Tel.: 777 102 25 56**

INFORME DE RIESGOS METEOROLOGICOS

Fecha: 06/01/2024

Semananº01

Coordinación de Vigilancia Epidemiológica

Fuente: Servicio Meteorológico Nacional de México, CONAGUA. <https://proteccioncivil.morelos.gob.mx/>

LLUVIAS PUNTUALES FUERTES EN PUEBLA Y VERACRUZ

Este día, el **frente No. 24** se extenderá con característica de estacionario sobre el sur del Golfo de México y el oriente del país, en interacción con un **canal de baja presión** sobre la Península de Yucatán, ocasionará lluvias puntuales fuertes en Puebla y Veracruz, así como lluvias con chubascos en el noreste, oriente y sureste de México, además de la Península de Yucatán. La **masa de aire frío** asociada al frente mantendrá las temperaturas frías a muy frías, percibiéndose ambiente gélido en zonas altas de los estados del noroeste, norte, noreste, occidente, oriente y centro de México, durante la noche y madrugada del domingo. Por su parte, las **corrientes en chorro polar y subtropical**, generarán vientos fuertes a muy fuertes con tolvaneras sobre la Península de Baja California, la Mesa del Norte y la Mesa Central. Finalmente, se pronostica cielo parcialmente nublado y baja probabilidad de lluvias en el occidente y norte de la República Mexicana, incluido el Valle de México.

Las temperaturas gélidas podrían provocar el congelamiento de la carpeta asfáltica.

Se prevé que desde el domingo 07 y hasta la madrugada del martes 09 de enero, un frente frío (No. 25), en combinación con una baja presión de núcleo frío, darán origen a la cuarta tormenta invernal, propiciarán condiciones para la caída de nieve o aguanieve y vientos fuertes en Baja California, Sonora, Chihuahua, Coahuila, Sinaloa, Durango y Zacatecas.

Lluvias aisladas (0.1 a 5 mm):

Tamaulipas, Guerrero, Tabasco y Campeche.

Temperaturas Máximas de 30-35 °C:

Ciudad de México, **Morelos** y Oaxaca.

Pronostico en región Mesa Central:

Por la mañana, ambiente frío a muy frío con heladas en la región. Durante la tarde ambiente templado a cálido. Viento de componente oeste de 15 a 30 km/h con rachas de 40 a 60 km/h en Guanajuato, Querétaro, Hidalgo, Tlaxcala y Puebla. Cielo medio nublado a nublado con lluvias puntuales fuertes en Puebla y chubascos en Querétaro e Hidalgo. Cielo medio nublado y sin lluvia en el resto de la región.



Recomendaciones de Protección Civil

TEMPERATURAS BAJAS:

- Al salir de un lugar caliente debes cubrirte boca y nariz para evitar aspirar el aire frío; los cambios bruscos de temperatura pueden afectar el sistema respiratorio.
- Limitar la cantidad de tiempo al aire libre, ya que las exposiciones prolongadas al aire frío pueden producir hipotermia y en casos extremos congelación.
- Alimentarse sanamente en invierno procurando ingerir una mayor cantidad de calorías, vitaminas, líquidos (de preferencia tibios), frutas y nueces, manteniendo sus horarios de alimentación.
- Mantener una ventilación adecuada en caso de usar algún calefactor, horno, chimenea o calefactores, para evitar intoxicaciones por monóxido de carbono, no encender anafes o braseros dentro de lugares cerrados o con mala ventilación, mantener alejado de los niños.
- Los niños, adultos mayores y enfermos crónicos son más vulnerables, ten especial cuidado con ellos y cobíjalos.

Nivel de riesgo bajo

No existe riesgo meteorológico para la población en general, aunque sí para alguna actividad concreta (fenómenos meteorológicos habituales) o localización de alta vulnerabilidad, por ejemplo, zonas altas de Morelos con mayor exposición a bajas temperaturas.



<http://ssm.gob.mx>



Servicios de Salud Morelos



@MorelosSalud

Callejón Borda N°3 Col. Centro C.P. 62000
Teléfono (777) 312 62 31 / 314 33 36 ext. 222

**Calle Gómez Azcárate No. 205, Col. Lomas de la Selva
C.P. 62270, Cuernavaca, Morelos. Tel.: 777 102 25 56**

INFORME DE MONITOREO VOLCÁNICO Y SISMOLÓGICO

Fecha: 06/01/2024

Semana N°01

Coordinación de Vigilancia Epidemiológica

Fuente: Servicio Sismológico Nacional, UNAM. / Centro nacional de Prevención de Desastres (CENAPRED)-SEGOB, SENEAM-SCT y NOAA.

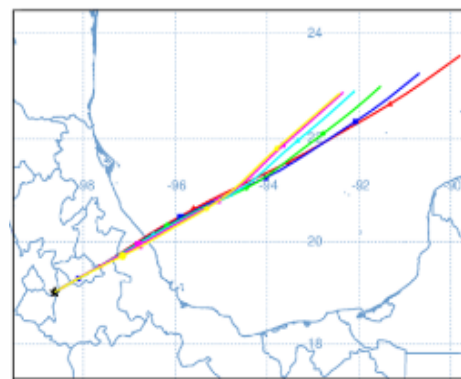
En las últimas 24 horas, mediante los sistemas de **monitoreo del volcán Popocatepetl**, se detectaron **94 exhalaciones, acompañadas de vapor de agua, gases volcánicos y ligeras cantidades de ceniza**. Adicionalmente, se contabilizaron **152 minutos de tremor, 121 de alta frecuencia y 31 de armónico**. También se registró **un sismo volcanotectónico** hoy a las 5:21 hora local, con magnitud de 1.5. Durante la mañana y al momento de este reporte **se observa una emisión de vapor de agua, gases volcánicos y ligeras cantidades de ceniza, con dirección sur-suroeste**.


NIVEL DE ALERTA	SEMAFORO	AMARILLO-FASE 2	RECOMENDACIONES PARA LA FASE AMARILLO FASE 2
	<p>El volcán presenta incremento en su actividad, con explosiones esporádicas:</p> <ul style="list-style-type: none"> Pluma continúa de vapor de agua y gas. Caída de ceniza leves a moderadas en poblaciones cercanas. Lanzamiento de fragmentos incandescentes y posibilidad de flujos piroclásticos de corto alcance asociado a las explosiones. Crecimiento y destrucción de domos de lava. Flujos de lodo o escombros de corto alcance. 		<ol style="list-style-type: none"> Continuar con el radio de seguridad de 12 km, por lo que la permanencia en esa área no está permitida. Controlar el tránsito entre Santiago Xalitlintla y San Pedro Nexapa, vía Paso de Cortés. A las autoridades de Protección Civil, mantener sus procedimientos preventivos, de acuerdo con sus planes operativos. A la población se le recomienda eleva la atención a los avisos de las autoridades de su localidad y se exhorta a no acercarse al volcán, y mucho menos al cráter. Mantenerse fuera de cañadas ante posibles flujos de lodo, principalmente en temporada de lluvias.

PRONOSTICO DE CAIDA DE CENIZA

En caso de una exhalación de ceniza volcánica, el pronóstico de trayectoria hacia el este-noreste (simulando exhalación cada hora en las próximas 6 horas), a su paso por la zona oeste y centro-norte del estado de Puebla; zona sur, sureste y este del estado de Tlaxcala; zona centro del estado de Veracruz y sobre el Golfo de México, para las **primeras 12 horas de pronóstico** (de las 10:00 a las 22:00 hora local). Posteriormente para las **últimas 12 horas de pronóstico** (de las 22:00 a las 10:00 hora local del día siguiente), las trayectorias continuaran sobre el Golfo de México en donde concluirían. Dichas trayectorias pronostican la dirección principal de emisiones de la pluma de gas, vapor de agua y/o cenizas volcánicas, procedentes del Volcán Popocatepetl.

SIN PRONOSTICO DE CAIDA DE CENIZA PARA EL ESTADO



SISMOS	<p>Se registró sismo de magnitud de 4.0 grados Richter, a las 08:19:12 hrs con localización del epicentro a 34 km al sur de Coalcomán, Michoacán.</p> <p>NO PERCIBIDO EN EL ESTADO DE MORELOS.</p>	
	<h3>REPORTE DE DAÑOS A LA POBLACION</h3>	
PROTECCIÓN CIVIL	Sin reporte de daños a la población ni a la infraestructura en salud.	



<http://ssm.gob.mx>



Servicios de Salud Morelos



@MorelosSalud

Callejón Borda N°3 Col. Centro C.P. 62000
Teléfono (777) 312 62 31 / 314 33 36 ext. 222

**Calle Gómez Azcárate No. 205, Col. Lomas de la Selva
C.P. 62270, Cuernavaca, Morelos. Tel.: 777 102 25 56**

INFORME DE MONITOREO DE TEMPERATURAS Y CALIDAD DEL AIRE

Fecha: 06/01/2024

Semana N°01

Coordinación de Vigilancia Epidemiológica

Fuente: Comisión Estatal de Agua (CEAGUA)

**PRONOSTICO DE TEMPERATURAS POR
MUNICIPIO**

Municipio	Min.	Max.	Municipio	Min.	Max.
Amacuzac	10°	31°	Tepalcingo	11°	30°
Cuautla	10°	27°	Ayala	12°	29°
Jiutepec	10°	26°	Huitzilac	0°	18°
Temixco	10°	29°	Tepoztlán	10°	26°
Tlaltizapan	10°	31°	Zacualpan	07°	23°
Axochiapan	13°	31°	Tlalquitenango	10°	31°
Cuernavaca	08°	25°	Puente de Ixtla	10°	31°
Jojutla	11°	32°			

**TEMPERATURAS MÁXIMAS Y MÍNIMAS,
ULTIMAS 24 HRS**

Mínimas

Huitzilac	0° 18°
Tetela del Volcán	07° 17°
Totolapan	08° 20°
Ocuituco	08° 20°

Máximas

Tlalquitenango	10° 31°
Jojutla	11° 32°
Axochiapan	13° 31°
Zacatepec	12° 28°

CALIDAD DEL AIRE

ÍNDICE AIRE Y SALUD

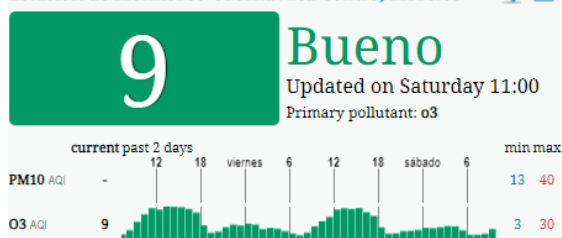
NIVEL DE RIESGO ASOCIADO

RECOMENDACIONES

**GRUPOS
SENSIBLES**

**PARA TODA
LA
POBLACIÓN**

Estación de Monitoreo Cuernavaca Centro, Morelos



Bajo

**Se considera que el
riesgo es mínimo.**

**Disfruta las actividades al
aire libre.**



<http://ssm.gob.mx>



Servicios de Salud Morelos



@MorelosSalud

Callejón Borda N°3 Col. Centro C.P. 62000
Teléfono (777) 312 62 31 / 314 33 36 ext. 222

**Calle Gómez Azcárate No. 205, Col. Lomas de la Selva
C.P. 62270, Cuernavaca, Morelos. Tel.: 777 102 25 56**

INFORME DE MONITOREO EPIDEMIOLÓGICO

Fecha: 06/01/2024

Semana N°01

Coordinación de Vigilancia Epidemiológica

Fuente: Jurisdicciones Sanitarias del estado de Morelos.

JURISDICCION SANITARIA I:

☞ AL MOMENTO DE ESTE REPORTE LA UIES ESTATAL **NO HA RECIBIDO INFORME DE EVENTOS EXTRAORDINARIOS DE NOTIFICACION INMEDIATA** POR PARTE DE LA JURISDICCION SANITARIA.

JURISDICCION SANITARIA II:

☞ AL MOMENTO DE ESTE REPORTE LA UIES ESTATAL **NO HA RECIBIDO INFORME DE EVENTOS EXTRAORDINARIOS DE NOTIFICACION INMEDIATA** POR PARTE DE LA JURISDICCION SANITARIA.

JURISDICCION SANITARIA III:

☞ AL MOMENTO DE ESTE REPORTE LA UIES ESTATAL **NO HA RECIBIDO INFORME DE EVENTOS EXTRAORDINARIOS DE NOTIFICACION INMEDIATA** POR PARTE DE LA JURISDICCION SANITARIA.



<http://ssm.gob.mx>



Servicios de Salud Morelos



@MorelosSalud

Callejón Borda N°3 Col. Centro C.P. 62000
Teléfono (777) 312 62 31 / 314 33 36 ext. 222

**Calle Gómez Azcárate No. 205, Col. Lomas de la Selva
C.P. 62270, Cuernavaca, Morelos. Tel.: 777 102 25 56**